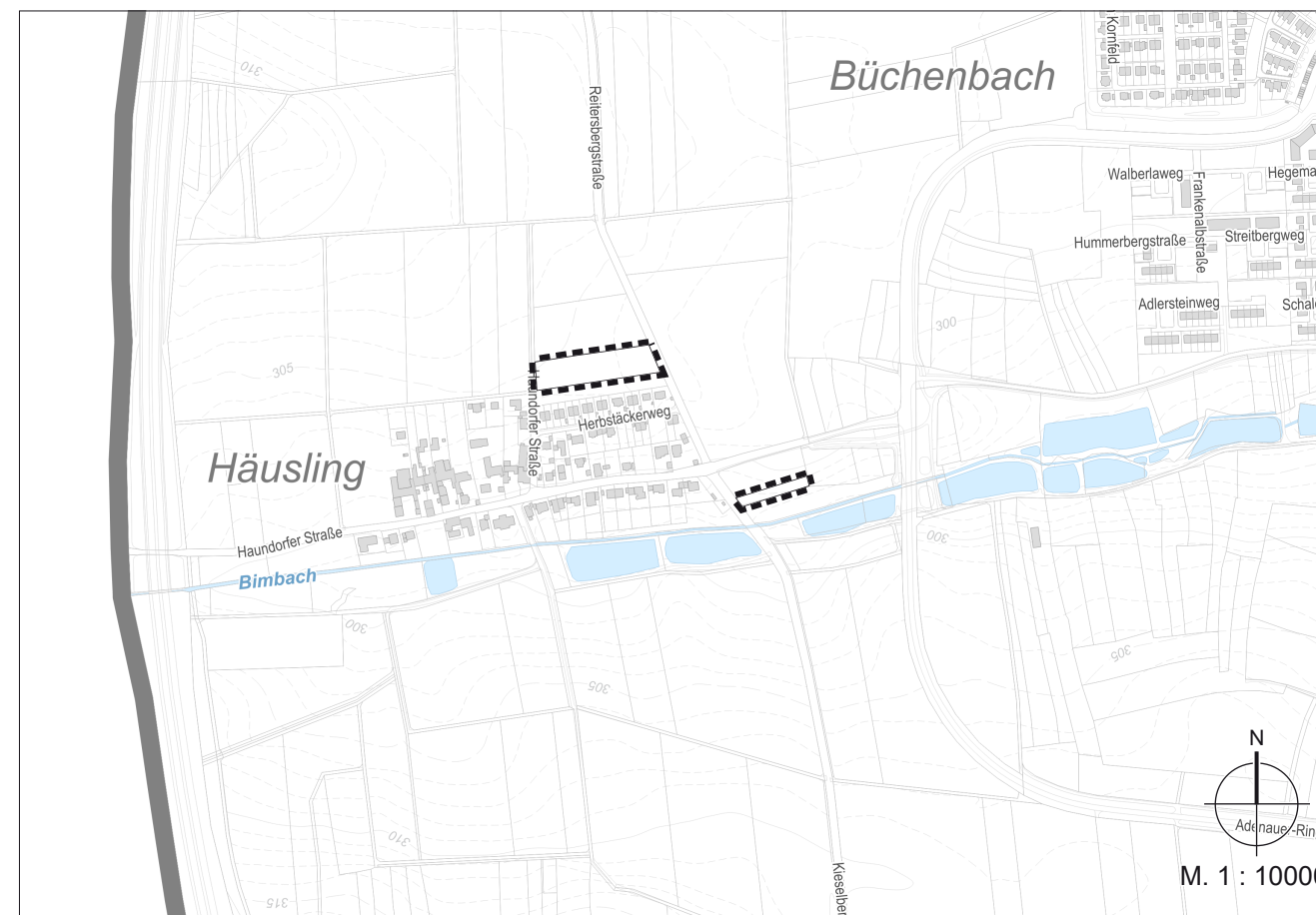
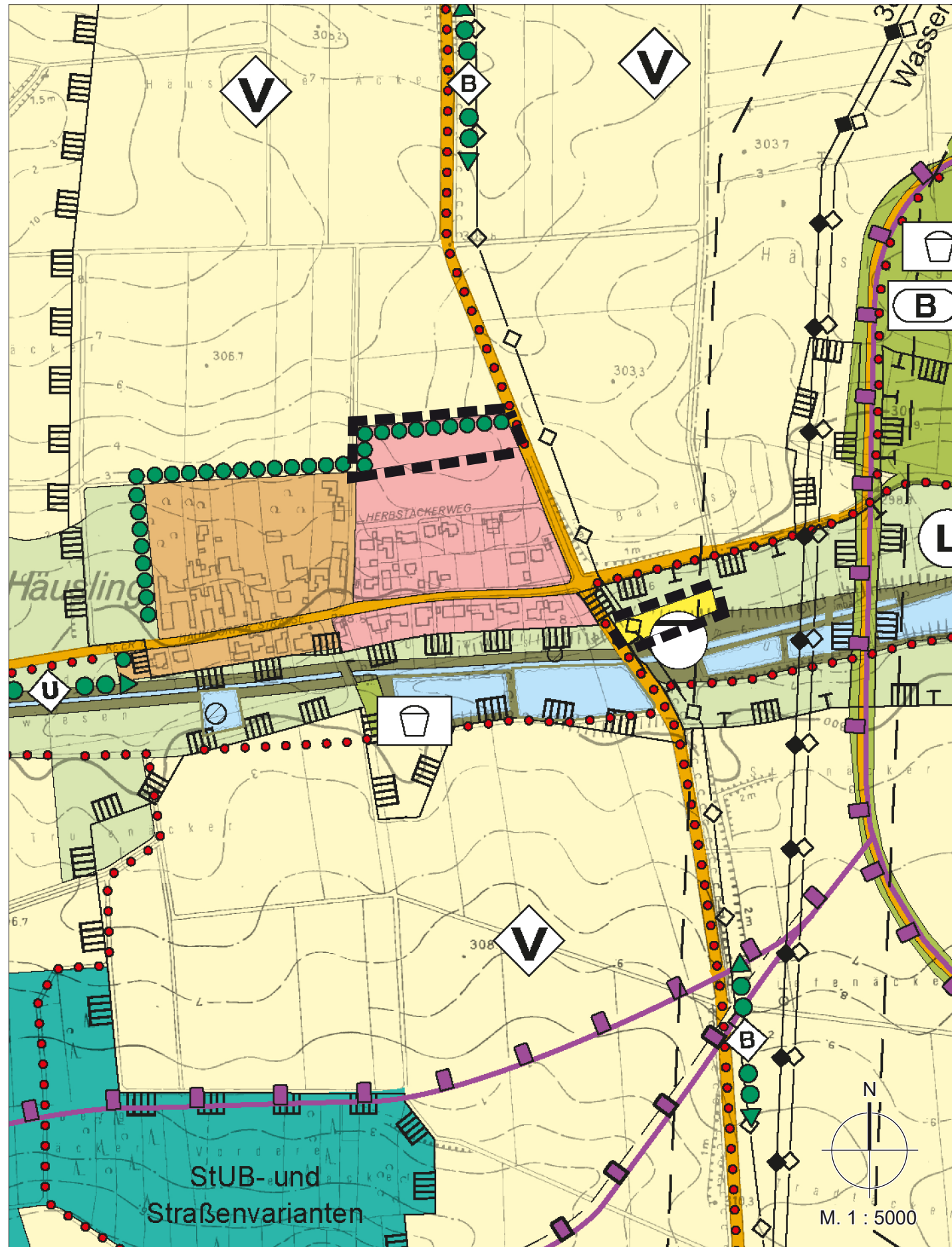







# Flächennutzungsplan mit Landschaftsplan 2021

# Übersicht



## Zeichenerklärung - Geltungsbereich

-  Grenze des räumlichen Geltungsbereich
-  Wohnbauflächen
-  Ver- und Entsorgungsflächen
-  Abwasser / Regenrückhaltung
-  Eingrünung von Bauflächen
- \* Nachrichtliche Übernahme und Vermerke nach § 5 (4)

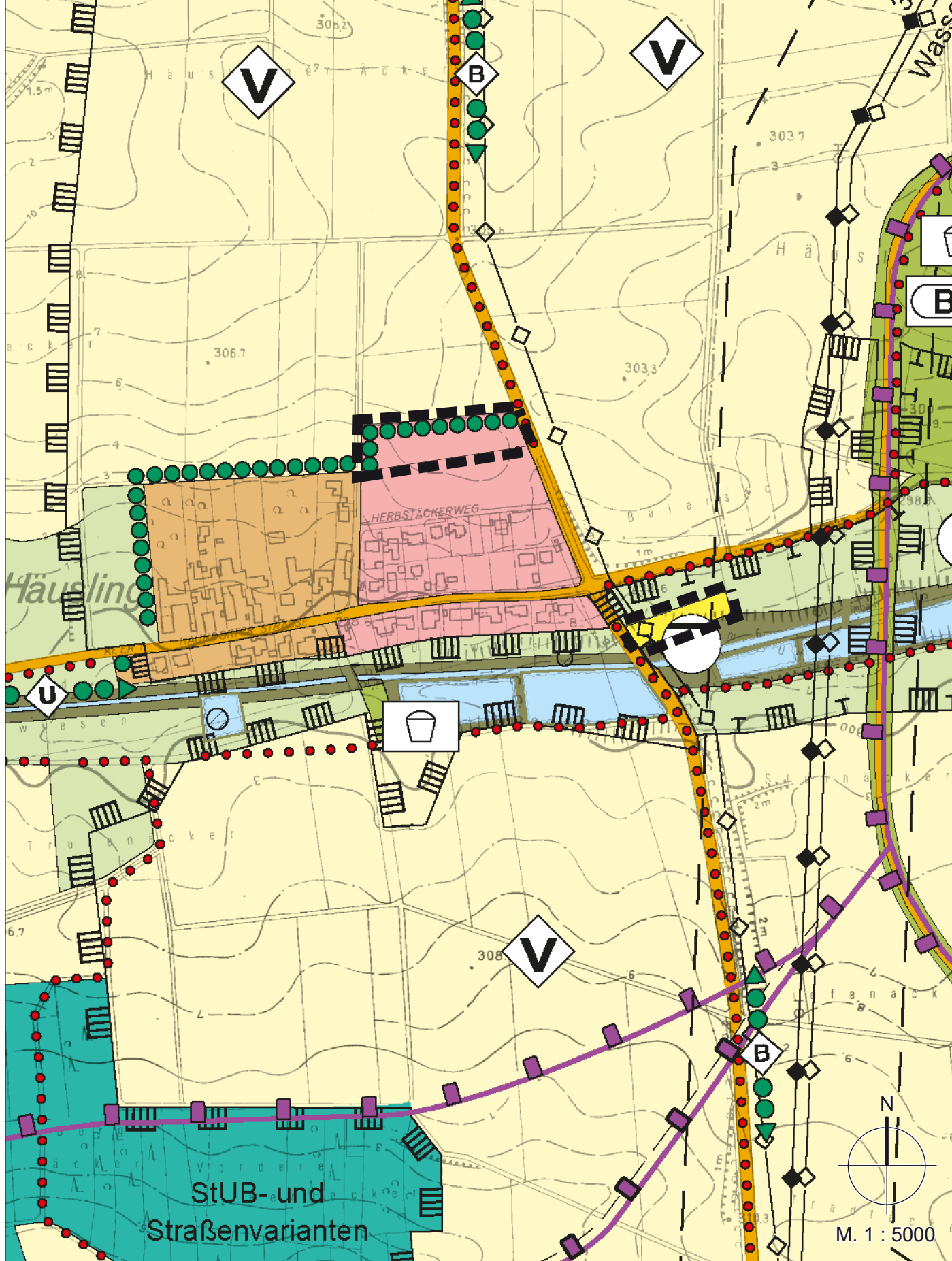
Die 10. Berichtigung des Flächennutzungsplans mit integriertem Landschaftsplan 2003 wurde am 13.01.2022 gem. § 6 Abs. 5 Satz 2 Baugesetzbuch (BauGB) mit dem Bebauungsplan Nr. E 469 - Häusling-Nord - mit integriertem Grünordnungsplan ortsüblich bekannt gemacht und ist seit diesem Tag wirksam.  
Der Hinweis auf Rechtsfolgen ist gemäß § 215 Abs. 2 BauGB erfolgt.

## 10. Berichtigung des Flächennutzungsplans mit Landschaftsplan 2003

### - Häusling Nord -

## Stadt Erlangen


<b>Wirksam seit:</b>	
Projekterstellung:	Bearbeitet: Fr. Kutzberger Gezeichnet: Fr. Molea
<b>Fassung vom:</b>	<b>Dezember 2021</b>
Referent: Berufsmäßiger Stadtrat gez. Weber	Amtsleiter:
	Abteilungsleiter: i. A. gez. Baudler
	Sachgebietsleiter: gez. Baudler
<b>Referat für Planen und Bauen</b>	<b>Amt für Stadtplanung und Mobilität</b>



StUB- und  
Straßenvarianten



M. 1 : 5000